

中土手

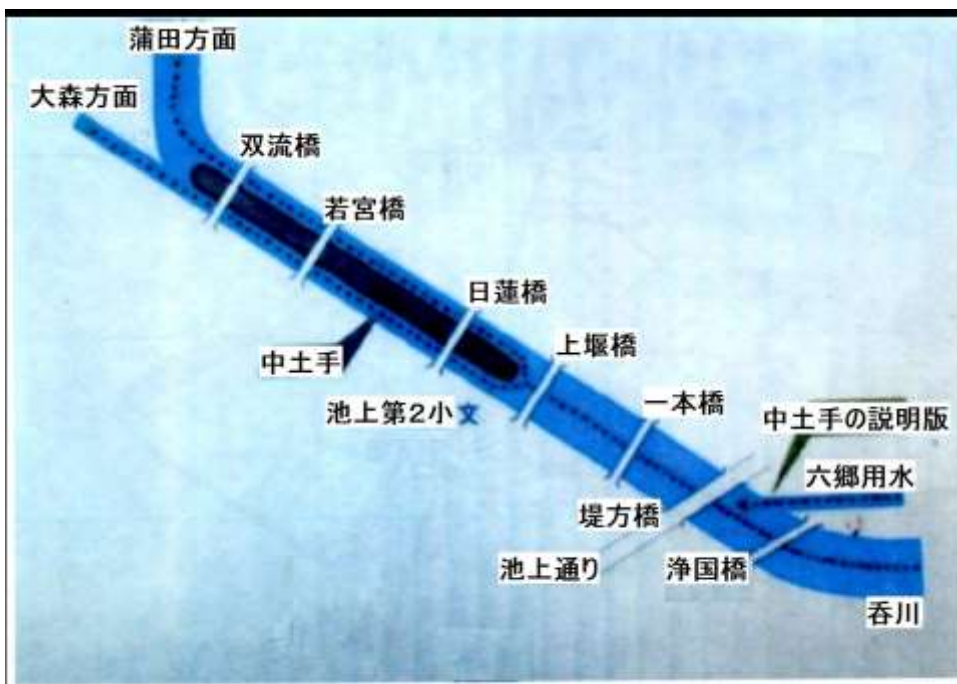
寄立美江子

六郷用水の北堀を歩いて行くと呑川にぶつかる。ここに中土手についての説明板が建っている。

その説明板には、このように書いてある。

堤方の八寸から直流した六郷用水は、この辺りで呑川と合流した。そのあと、現在の上堰橋下流（池上第二小学校付近）から双流橋付近まで呑川の中央に築かれていた「中土手」と呼ばれた分水堤で分けられた。東側は大森方面へ、西側は蒲田方面へ南下していった。

この土手は、しばしば上流部の溢水の原因となっていたので、農業用水としての利用が減少した昭和6年に撤去された。



この左の図は、中土手説明板に表示されている図だ。

中土手とは、六郷用水が呑川に合流して流量が増え、その流れを二分して大森方面と蒲田方面に流すためのものだった。

その昔、六郷領全体がほぼ水田地帯であったころは、大雨が降っても水田を潤すだけだったので、□問題は無かった。

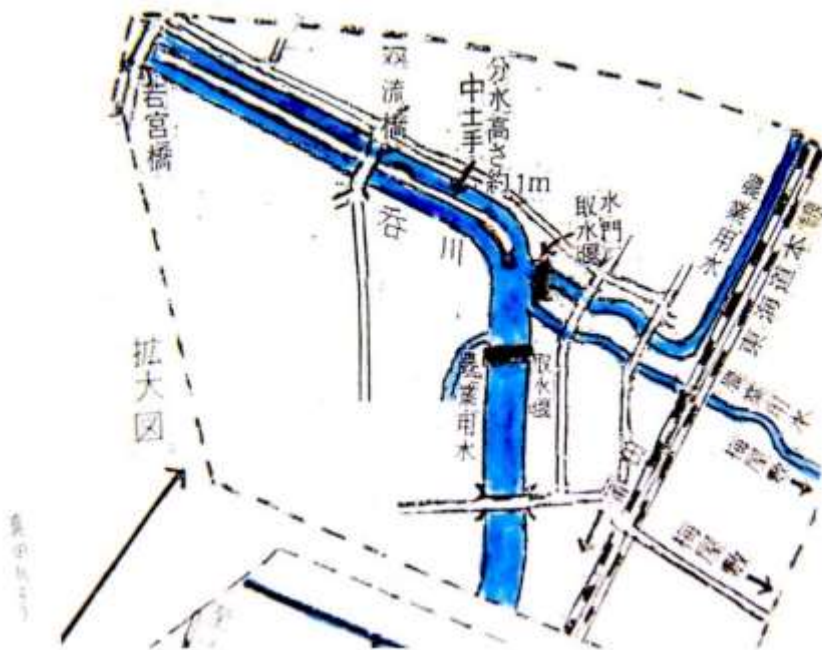
明治の終わり頃から大正にかけて宅地化が進み、池上地区だけではなく呑川上流域の世田谷・目黒の地域も住宅が増え、田んぼは無くなっていった。さらに耕地整理により、次第に水の行き場が無くなって、呑川に流れが集中して、池上地区に水があふれだした。水路は直線化されたため水の勢いは増した。度々の出水に中土手が水の流れを悪くして出水に至る事がわかり、池上地区では撤去を蒲田地区へ要請した。話し合いはかみ合わず、交渉は難航した。

そうこうする内に雨はまたもや降り注ぎ、池上町の人々が立ち上がった。昭和6年10月、この中土手を破壊する実力行使に出たのだ。警官隊まで出動したが、池上地区の人たちは思いを達成することができた。そして、中土手は無くなり、話し合いで後は和解することができた。

その後も、大きな台風が何度か襲ってきている。

昭和22年 年キャサリン台風・昭和24年キティ台風などである。そのたびに池上・蒲

田地区は水難に会っているが、それは中土手とは関係がない




池上に長く住まわれている真田さんのお話によると、「私は中土手を見た」という。だが昭和6年に破壊された物がと疑ったが、真田さんは昭和4年生まれで、彼が育ったところに中土手の残骸が残っていて、きれいに撤去されずにあったとしても不思議ではなかろう。

真田さんの目の中に、中土手が生きていた。

上の図は、まだ中土手が真田さんの目に残っていたころの図だ。真田さんが描いたもの。東海道本線に沿って農業用水が大森方面へ流れている。改良された流れである。もう一本線路を潜って梅屋敷方面へと水路が流れている。呑川本流は、蒲田方面への流れである。呑川にはいくつもの水門や取水堰があったことがわかる。



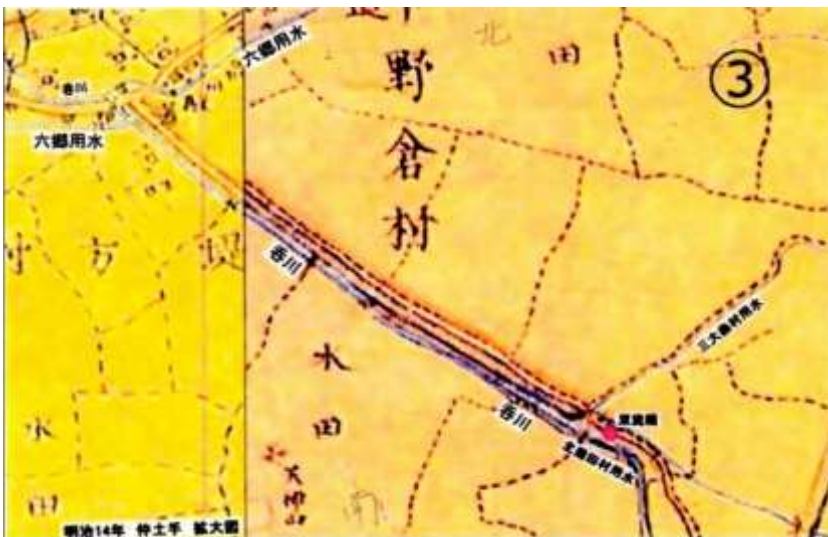
中土手について古地図を見てみよう。この地図は、「小泉次大夫用水史料」の付図である。呑川と六郷用水とが、平衡に流れている。図の中ほどに中土手があって、流れがきれいに三大森用水と北蒲田村用水とに分



して、三大森村用水と北蒲田村用水になる。

かれています。

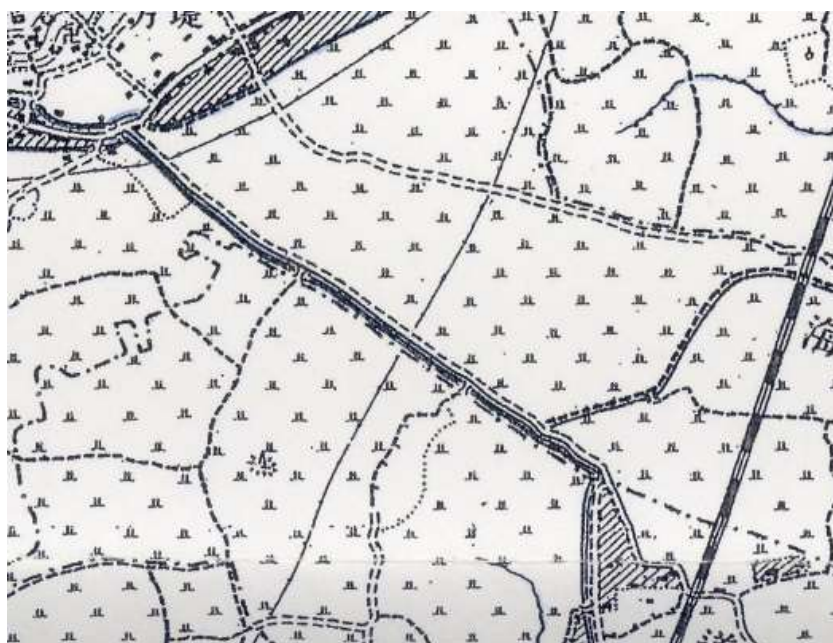
左の地図は元治元年（1854）の地図の一部分である。左に本門寺の正面の階段が書かれている。階段の下に呑川が流れている。呑川の流は下って、左から六郷用水が流れて来て呑川に合流する。現在この合流点に中土手の説明板が建っている。その下流から中土手が流れを二分して、三大森村用水と北蒲田村用水になる。



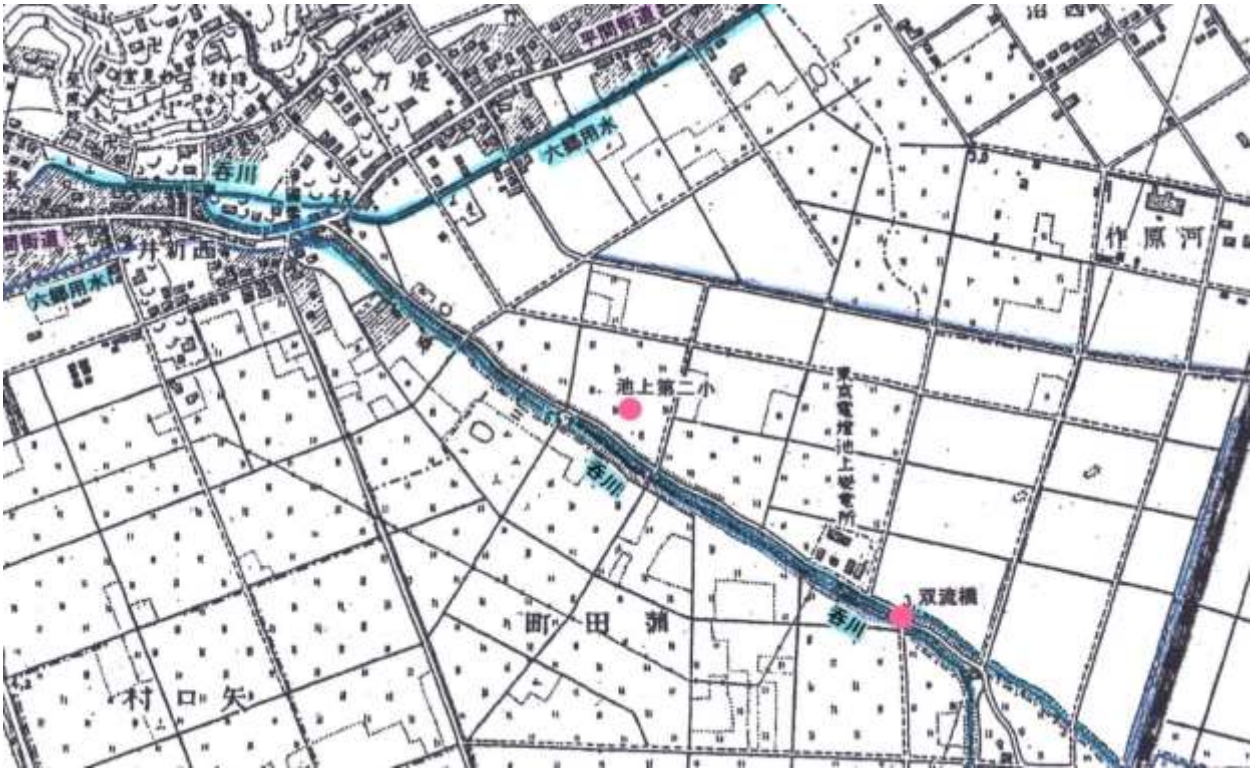
の幅であったのだろうか。

左の地図は明治 14 年国土地理院発行の迅速図である。斜めに右下に向かって流れているのが呑川で、下流に三大森村用水と北蒲田村用水に分水された流れが、正確な位置に書かれている。

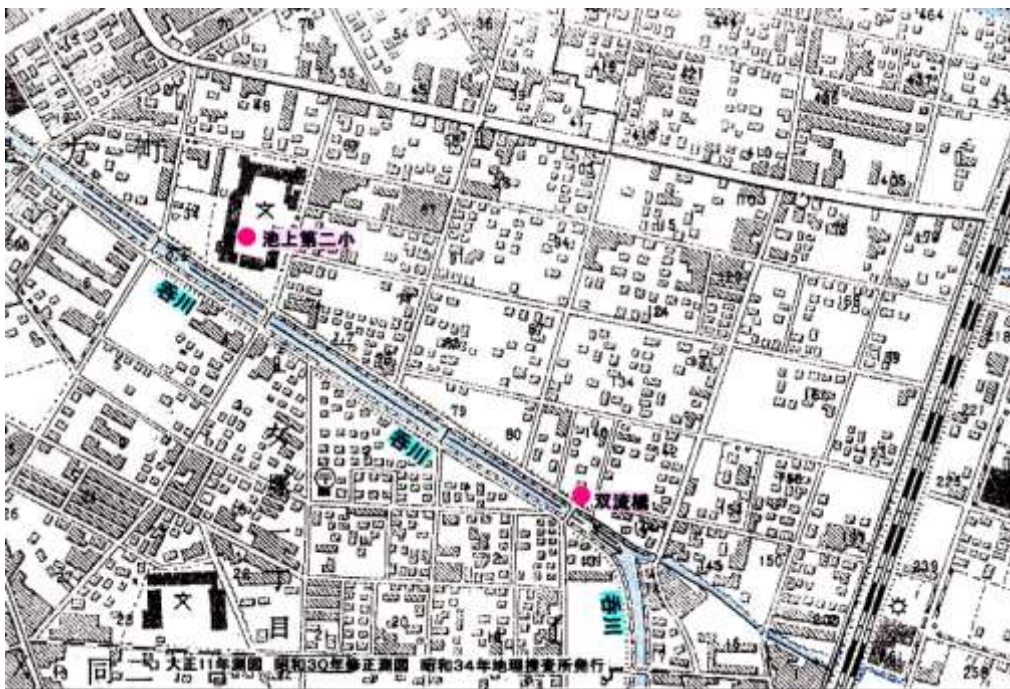
中土手は、はっきりしない。中土手の幅が地図に表せない程



左の図は下って明治 39 年の図で、上の図と同じ場所。呑川下流の三大森村用水と北蒲田村用水の分水された様子が判る。呑川の周りを見ると、何処もかしこも田圃一色である。



上図は大正 11 年の図で、関東大震災の前年に測図されたものである。前頁の地図と比較してみると、三大森村用水が消えている。その代りのように双流橋辺りから直進した水路は京浜東北線に沿って大森方面へ流れが変わっている



下図は昭和 34 年の地図。図中に潮入りの印が見える。矢印が上下に向けて2本書かれている。この辺り迄潮が上がって来たということだ。この頃は、田んぼが無くなって用水の必要もなくなり、夫婦橋の堰は、中土手と同様排水の邪魔になると云う事で無くなっている。潮がここらあたりまで入り込んでいた。

今、潮は何処まで登って来るのだろうか。池上橋辺りまで潮が登って来るという話も聞く、池上橋とは香川に架かる橋というより「香川に架かる第二国道」と云った方が分かりやすい。